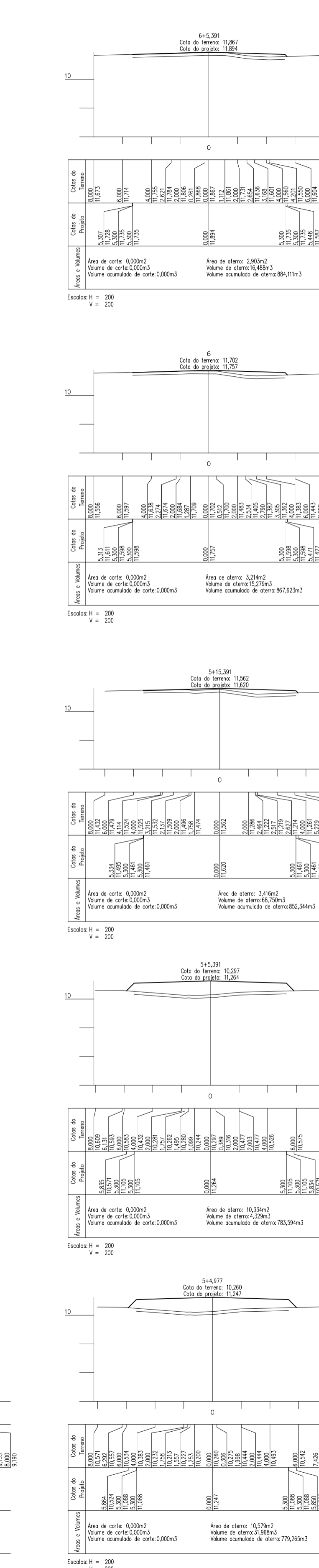
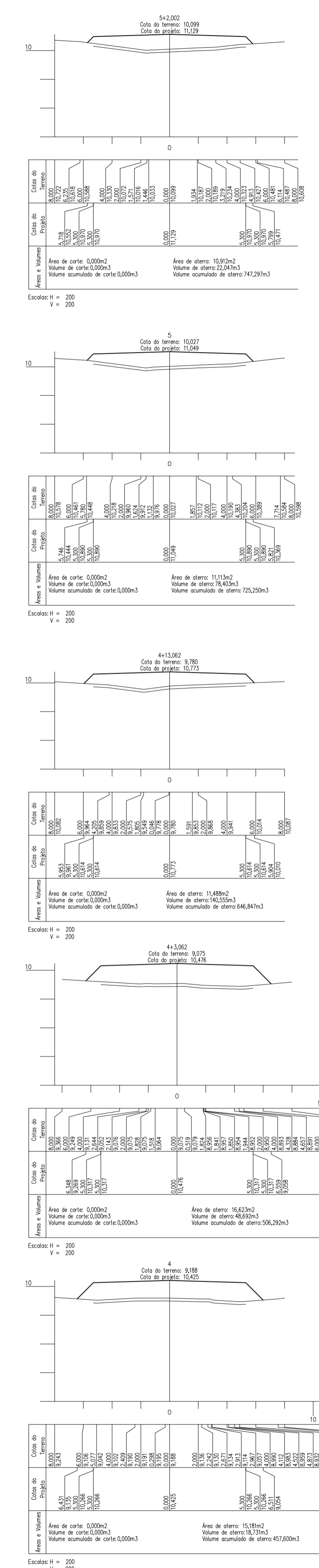
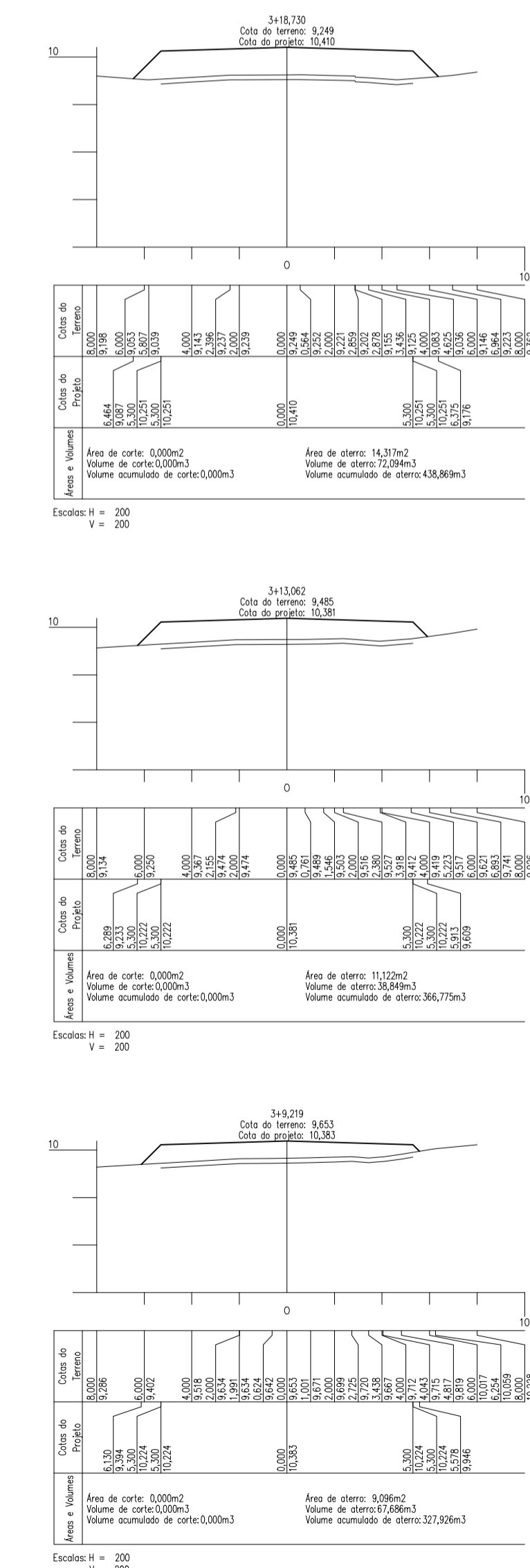
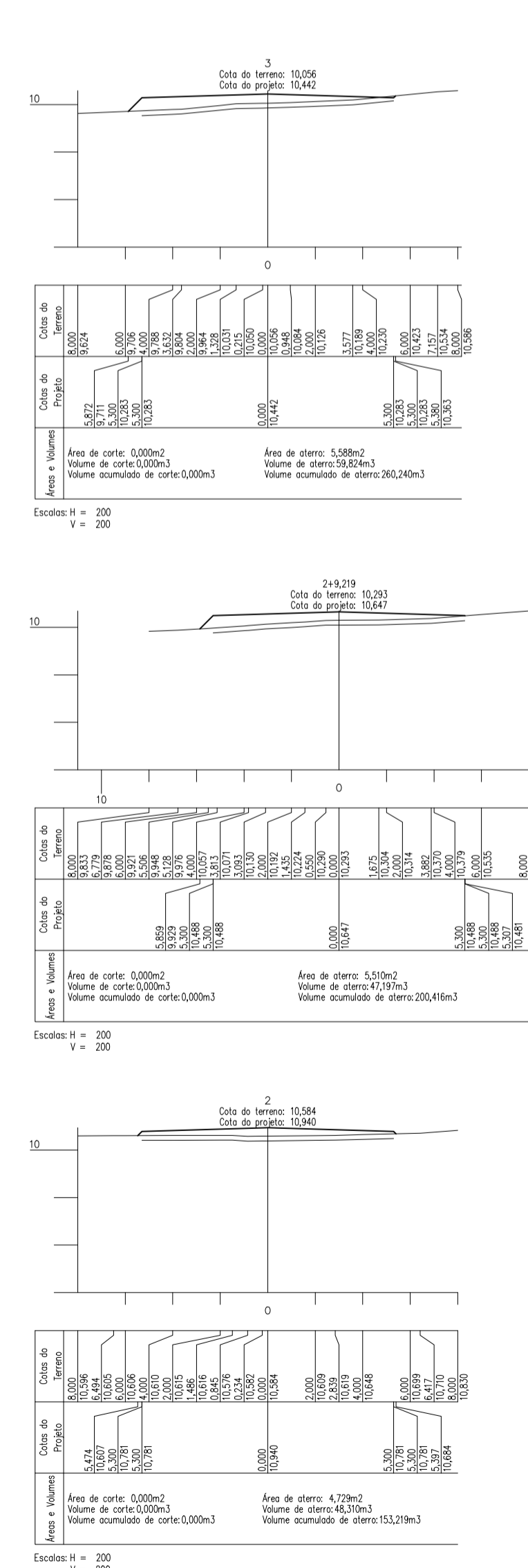
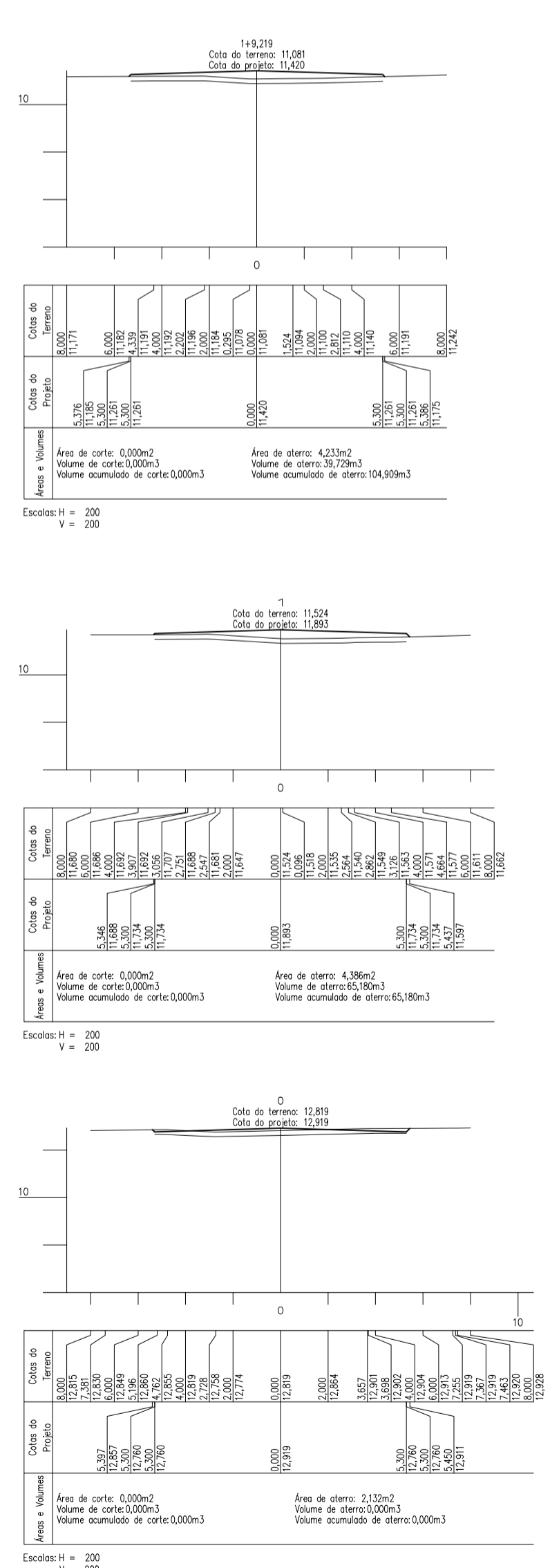


PERFIL DA AV LAURITA A BARBOSA
Escala 1/1000



SEÇÕES DA AV LAURITA A BARBOSA
Escala 1/1000

SOTECC
SOLUÇÕES TECNOLÓGICAS EM CONSTRUÇÃO CIVIL E TOPOGRAFIA

PREFEITURA DE ITAUBAL	ANO: 2022	TIPO: TOP	FOLHA: 11/TOP
COMENTÁRIO: MUNICÍPIO DE ITAUBAL - AP	LOCAL: MUNICÍPIO DE ITAUBAL	INDICAÇÕES	
DESCRIÇÃO: TOPOGRÁFICO		ÁREAS CONSTRUIDA - m²	A
CONTEÚDO: TERRAPLENAGEM DE RUA E AVENIDAS NA SEDE DO MUNICÍPIO, COMUNIDADE CARMO DO MACACOARI E COMUNIDADE SÃO MIGUEL, MUNICÍPIO DE ITAUBAL - AP SEÇÕES E PERFIL LONGITUDINAL AV LAURITA A BARBOSA (EST. 0 ATE EST. 7+114,73)		ÁREA DO TERRENO - m²	B
AUTOR DO PROJETO: Sandro R. Gomes Barreto Engenheiro Civil CREA-RN-1514890277 P/PA/P		TOTAL	C
PROFESSOR RESPONSÁVEL: JOSÉ SERAFIM PICANÇO FILHO Prefeito Município de Itaubal - AP		DATA: JULHO / 2022	D
REGISTRO DE RESPONSABILIDADE		DNE	E
V: O		ESG	F
		INDICADA	